



# RELAZIONE PREVISIONALE PROGRAMMATICA 2011 – 2012 - 2013



## INTRODUZIONE

Il Bilancio di Previsione per il triennio 2011 - 2012 - 2013 è stato redatto nel rispetto delle disposizioni previste dal Testo Unico sull'Ordinamento degli Enti Locali, approvato con Decreto Legislativo n. 267 del 18 Agosto 2000.

Al Bilancio di Previsione è allegata la Relazione Previsionale e Programmatica, redatta secondo i modelli obbligatori approvati dal decreto Presidente della Repubblica n. 326 del 03/08/1998.

La Relazione Previsionale e Programmatica è il Piano strategico che fissa le linee guida fondamentali dell'azione amministrativa espressa dal Consiglio Comunale. Il documento è così composto:

**Sezione I** - caratteristiche generali del Comune di Chieri:

- Popolazione
- Territorio
- Risorse (umane e strumentali)
- Patrimonio Immobiliare
- Servizi ( scolastici, sportivi, terza età )
- Organismi gestionali
- Economia Insediata

**Sezione II** - Analisi delle risorse finanziarie previste nel triennio, evidenziando l'andamento storico.

**Sezione III** - Descrizione delle scelte sull'utilizzazione delle risorse nel triennio, leggibili per programmi e per progetti.

**Sezione IV** - Stato di attuazione dei programmi deliberati negli anni precedenti

**Sezione V** - Rilevazione dati analitici di cassa per il consolidamento dei conti pubblici

Considerazioni finali

Allegati comprensivi di:

- Analisi finanziarie sui servizi pubblici
- Piano degli investimenti previsti nel triennio
- Quadrature di Bilancio

**Sezione VI** – Valutazioni finali della programmazione



### 1. POPOLAZIONE

Questa prima sezione è dedicata alla popolazione e alle sue caratteristiche socio-demografiche. I dati consentono una visione generale della composizione della cittadinanza chierese, tenendo conto anche dei cittadini non nativi e di quelli emigrati altrove.

Interessante lo studio sull'andamento demografico da cui, come illustrato dalla TABELLA D e dal relativo grafico, si evince nell'anno corrente una crescita della popolazione pari al 9,41% rispetto al 1999. Questo risultato è dovuto anche ad un tasso della natalità costante e generalmente superiore a quello della mortalità, come visualizzabile nella TABELLA E con relativo grafico.

È stata condotta anche un'analisi sui nuclei familiari da cui è emerso che le percentuali maggiori corrispondono ai nuclei di una o due persone, sono rispettivamente il 31,91 % ed il 30,23% della popolazione.

In linea con le statistiche nazionali la famiglia con più di cinque membri costituisce lo 0,74 % della cittadinanza chierese.

Particolarmente significativa la TABELLA G che analizza la composizione della popolazione per età, da cui risulta che il 51,02 % di essa è formata da persone tra i 30 ed i 65 anni, piuttosto esigui, invece, i numeri riguardanti le fasce di età inferiori.

Per quanto concerne il titolo di studio, che può essere rilevato esclusivamente sulla base della comunicazione volontaria del cittadino, è necessario precisare che, sottratto il 29,34% della popolazione che non ha fornito tale informazione, il 13,01% risulta in possesso di un diploma e solo il 5,10% di una laurea.

TABELLA A

<b>Popolazione al censimento 2001</b>	<b>32.878</b>
<b>Residenti al 31.12.2009</b> (art. 156 D.L.vo 267/2000 – Comune classe h)	<b>35.963</b>
Maschi – al 31.12.2009	17.267
Femmine – al 31.12.2009	18.696
Nuclei Familiari – al 31.12.2009	15.630
Comunità/convivenze – al 31.12.2009	15

TABELLA B

Nascite rilevate al 30/09/2010	233
Decessi rilevati al 30/09/2010	232
<b>Saldo naturale</b>	<b>1</b>

TABELLA C

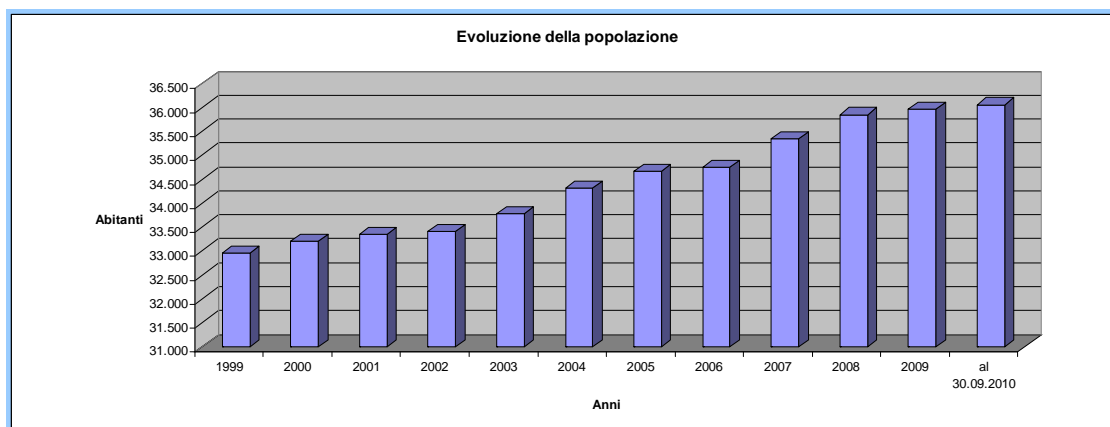
Dato Immigrazione rilevato al 30/09/2010	942
Dato Emigrazione rilevato al 30/09/2010	848
<b>Saldo migratorio</b>	<b>94</b>

**Composizione popolazione al 30/09/2010**

MASCHI	17.316
FEMMINE	18.742
<b>TOTALE</b>	<b>36.058</b>

TABELLA D

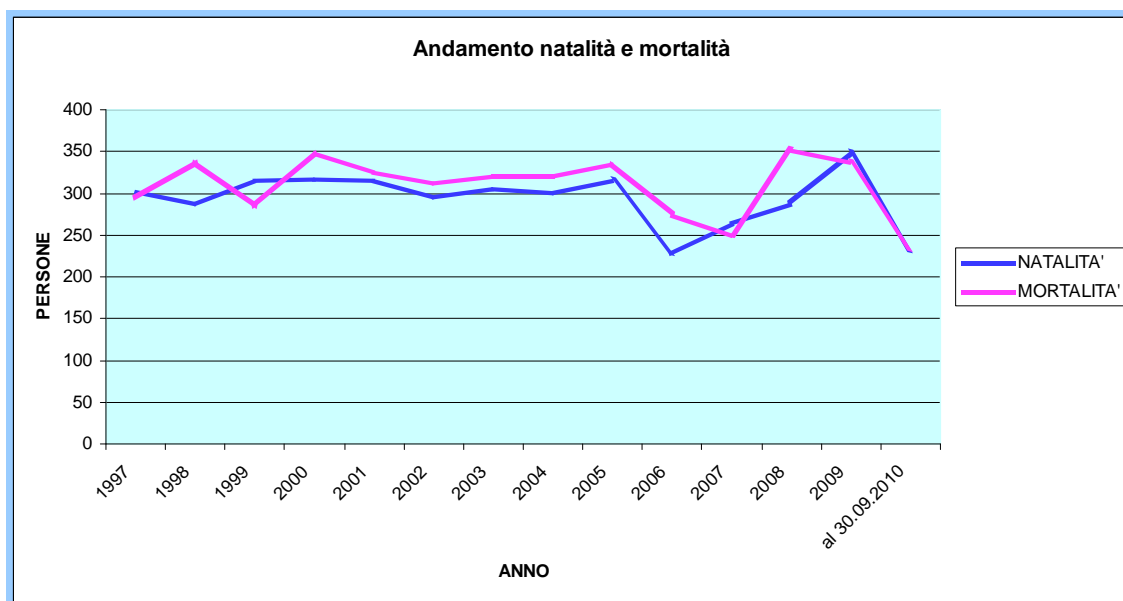
ABITANTI				
ANNO	MASCHI	FEMMINE	TOTALE	NUCLEI FAMILIARI
1999	15.921	17.033	32.954	12.603
2000	16.045	17.154	33.199	12.817
2001	16.150	17.202	33.352	12.968
2002	16.135	17.275	33.410	13.111
2003	16.330	17.455	33.785	13.987
2004	16.590	17.722	34.312	14.361
2005	16.754	17.915	34.669	14.599
2006	16.773	17.973	34.746	14.699
2007	17.014	18.340	35.354	15.099
2008	17.218	18.631	35.849	15.462
2009	17.267	18.696	35.963	15.630
<b>al 30.09.2010</b>	<b>17.316</b>	<b>18.742</b>	<b>36.058</b>	<b>15.715</b>



### Natalità e mortalità della popolazione

TABELLA E

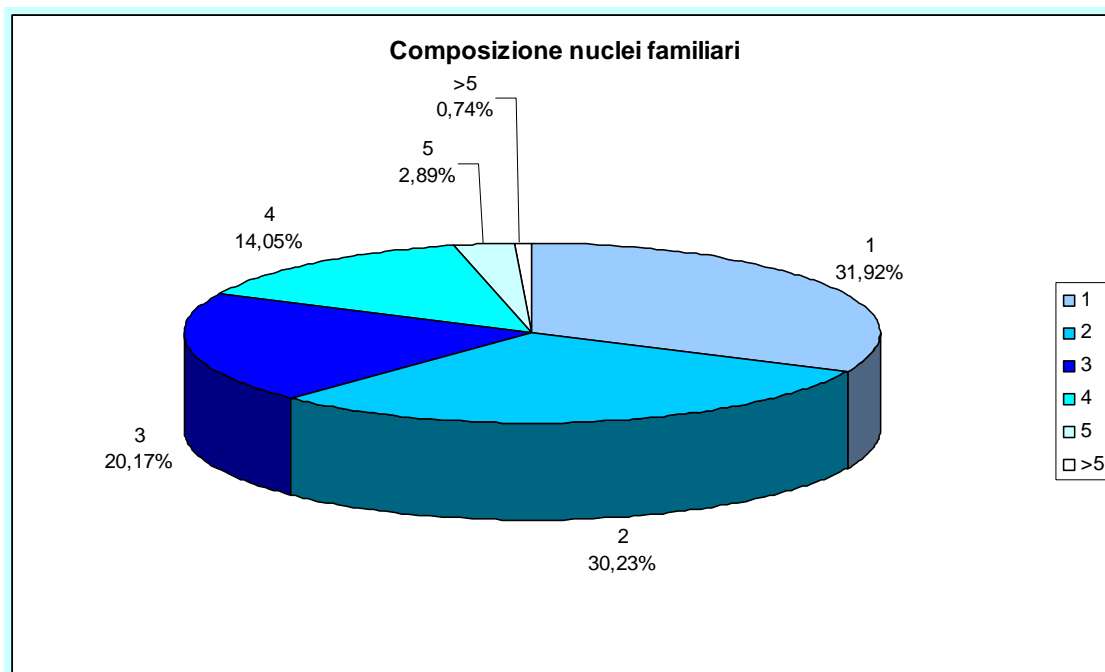
TASSO NATALITA'				TASSO MORTALITA'			
ANNO	NATI	POPOLAZIONE	TASSO NATALITA'	ANNO	DECEDUTI	POPOLAZIONE	TASSO MORTALITA'
1997	294	32.534	0,90%	1997	302	32.534	0,93%
1998	338	32.586	1,04%	1998	287	32.586	0,88%
1999	284	32.954	0,86%	1999	316	32.954	0,96%
2000	349	33.199	1,05%	2000	318	33.199	0,96%
2001	326	33.352	0,98%	2001	316	33.352	0,95%
2002	313	33.410	0,94%	2002	296	33.410	0,88%
2003	321	33.805	0,96%	2003	305	33.805	0,91%
2004	321	34.312	0,94%	2004	301	34.312	0,88%
2005	336	34.669	0,96%	2005	315	34.669	0,90%
2006	274	34.746	0,79%	2006	228	34.746	0,66%
2007	249	35.202	0,70%	2007	265	35.202	0,75%
2008	352	35.849	0,98%	2008	287	35.849	0,80%
2009	338	35.963	0,93%	2009	349	35963	0,97%
<b>al 30.09.2010</b>	<b>233</b>	<b>36.058</b>	<b>0,64%</b>	<b>al 30.09.2010</b>	<b>232</b>	<b>36058</b>	<b>0,64%</b>



### Composizione dei nuclei familiari

TABELLA F

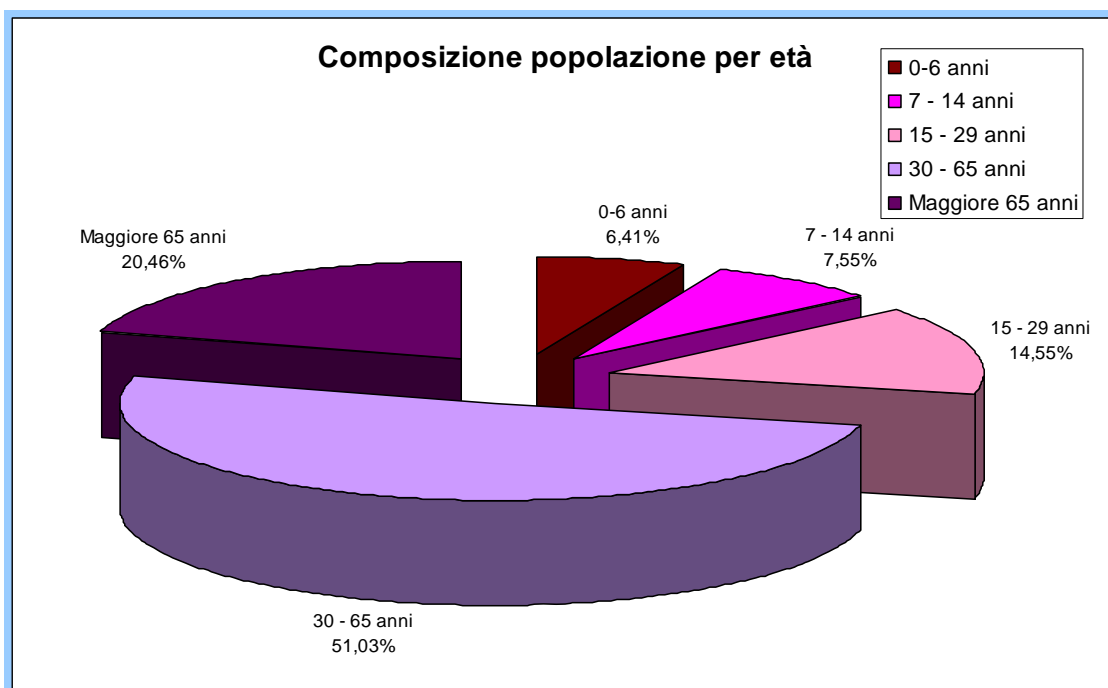
COMPONENTI	NUMERO NUCLEI al 30/09/2010	%
1	5.016	31,91%
2	4.751	30,23%
3	3.170	20,17%
4	2.208	14,05%
5	454	2,88%
>5	116	0,73%
<b>TOTALE</b>	<b>15.715</b>	<b>100%</b>



**Composizione della popolazione per età'**

TABELLA G

ETA' al 30.09.2010	POPOLAZIONE	%
0-6 anni	2.311	6,40%
7 - 14 anni	2.723	7,55%
15 - 29 anni	5.247	14,55%
30 - 65 anni	18.399	51,02%
Maggiore 65 anni	7.378	20,46%
TOTALE	36.058	100%

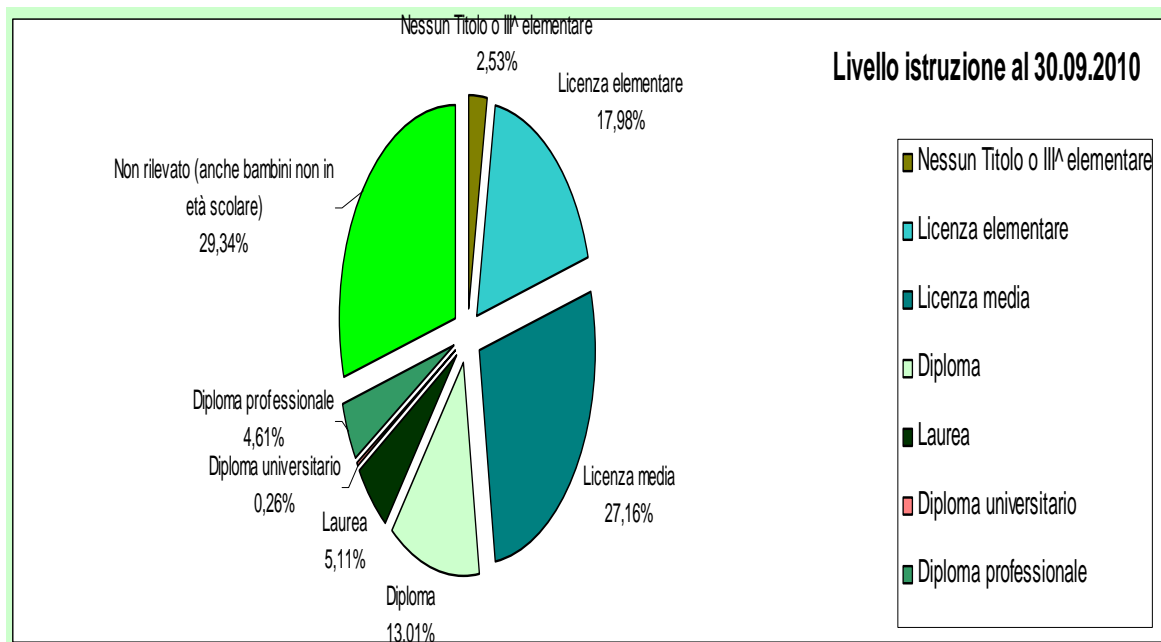


### Composizione della popolazione per livello di istruzione

TABELLA H

LIVELLO DI ISTRUZIONE AL 30/09/2010 **		
TITOLO DI STUDIO	NUMERO	%
Nessun Titolo o III <sup>a</sup> elementare	911	2,52%
Licenza elementare	6.483	17,97%
Licenza media	9.792	27,15%
Diploma	4.692	13,01%
Laurea	1.841	5,10%
Diploma universitario	95	0,26%
Diploma professionale	1.664	4,61%
Non rilevato (anche bambini non in età scolare)	10.580	29,34%
Totale	36.058	100,00%

\*\* dati sulla base di comunicazioni da parte del singolo cittadino



## 2. TERRITORIO

Il comune di Chieri ha un'estensione territoriale pari a 54 km<sup>2</sup> su cui scorrono nove percorsi d'acqua costituiti da fiumi e torrenti, come elencati nella TABELLA A. Nella TABELLA B sono indicate le tipologie di strade presenti, di alcune è fornito un dato relativo alla lunghezza, di altre è fornito il numero quantitativo.

Nella TABELLA C sono evidenziati i piani urbanistici vigenti.

TABELLA A

Altezza del Comune di Chieri rispetto al livello del mare	283 metri
Risorse idriche: Fiumi e Torrenti	Rio Tepice – Rio Ravetta – Rio Pasano – Ambuschetto – Del Vallo – Castelvechio – Vajor – Valle Ceppi – Gionchetto
Superficie del Comune	54 Km <sup>2</sup>

TABELLA B

STRADE	
Statali	//
Provinciali	Km. 10
Comunali	Km. 201,5
Private	num. 116
Vicinali	Km. 53
Consorziali	num. 19
Autostrade	//

TABELLA C

PIANI E STRUMENTI URBANISTICI VIGENTI	SI	NO
Piano regolatore adottato		•
Piano regolatore approvato Giunta Regionale n. 36-19211 del 19/05/1997	•	
Programma di fabbricazione		•
Piano edilizia economica e popolare		•

### 3. RISORSE

Nella sezione risorse vengono pubblicate tabelle inerenti al personale impiegato nel Comune di Chieri con l'indicazione delle relative qualifiche. L'analisi ha tenuto conto della distinzione tra personale di ruolo in possesso di un contratto a tempo indeterminato, dal personale in possesso di un contratto a termine perché incaricato ex art. 90, 108, 110 o per sostituzione maternità o per collaborazione. Oltre a stilare le percentuali di personale di sesso femminile e maschile, sono stati rilevati i dati relativi ai titoli di studio in possesso dei dipendenti dell'Ente. Seguono tabelle esplicative della tipologia e quantità dei mezzi operativi o dei veicoli in dotazione all'Ente.

#### 3.1 RISORSE UMANE

TABELLA A

PERSONALE DI RUOLO					
CATEGORIA	PERSONALE	IN SERVIZIO AL 31/10/2010	UOMINI	DONNE	PREVISIONE PIANTA ORGANICA
FASCIA A	Segretario Generale	1	1		
DIR	Dirigenti	3	2	1	5
D3	Funzionari	11	4	7	12
D	Istruttori Direttivi	27	9	18	42
C	Istruttori	102	33	69	111
B3	Collaboratori	3	3		3
B	Esecutori	21	12	9	25
A	Operatori	5	4	1	4,5
	<b>TOTALE</b>	<b>173</b>	<b>68</b>	<b>105</b>	<b>202,5</b>

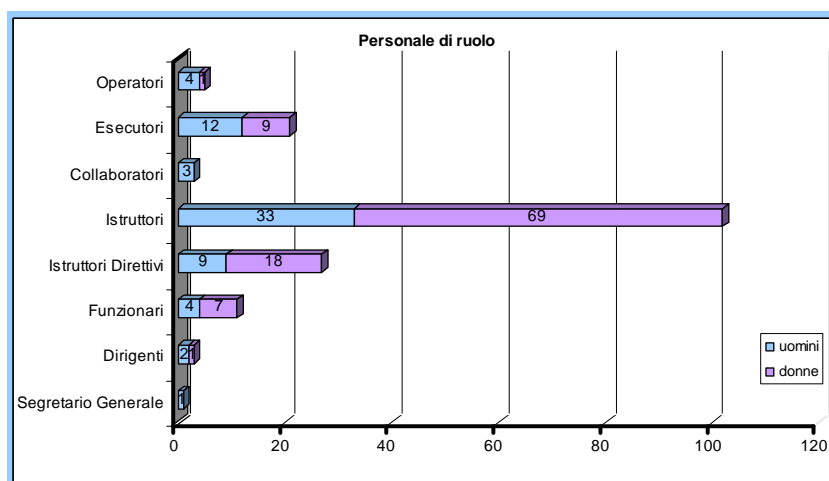


TABELLA B

PERSONALE INCARICATO ART. 90, 108, 110 SOSTITUZIONI, COLLABORAZIONI				
CATEGORIA	PERSONALE	IN SERVIZIO AL 31/10/2010	UOMINI	DONNE
DG	Direttore Generale	1		1
DIR	Dirigenti	1	1	
D	Istruttori Direttivi	1		1
C	Istruttori	2	1	1
	<b>TOTALE</b>	<b>5</b>	<b>2</b>	<b>3</b>

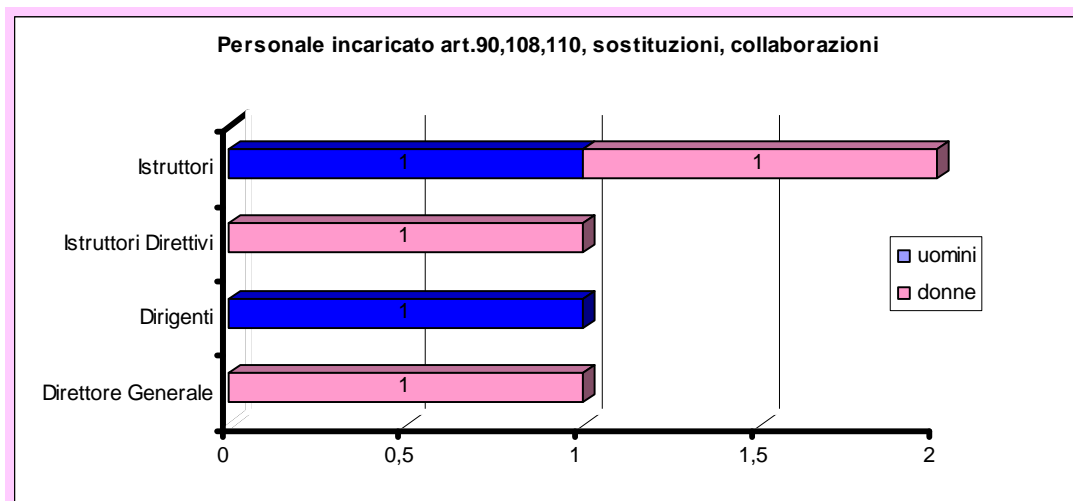
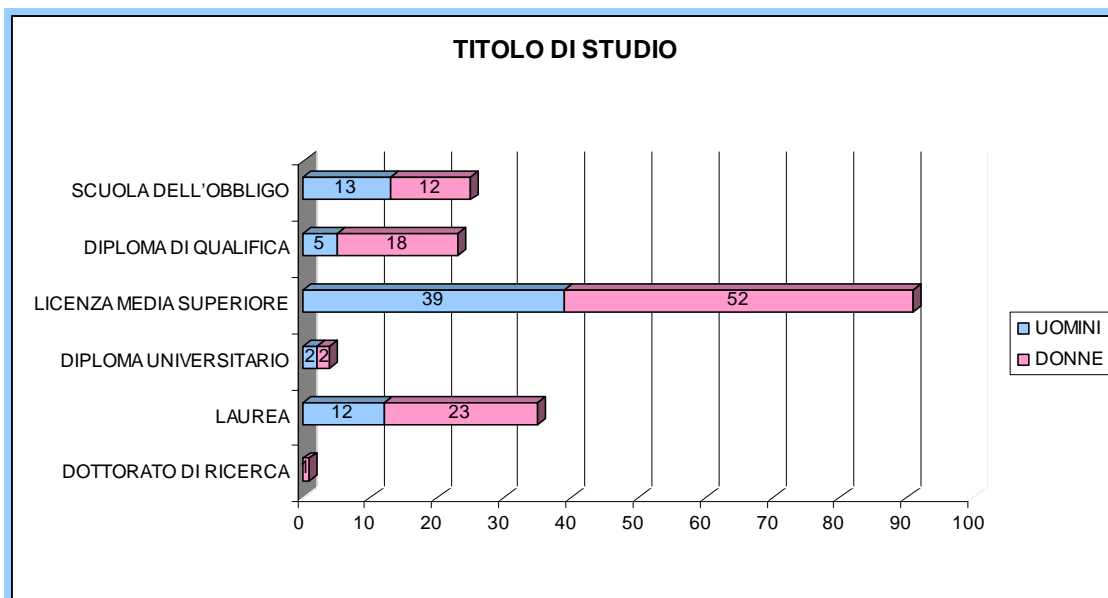


TABELLA C

PERSONALE PART-TIME				
CATEGORIA	fino 50%		oltre 50%	
	UOMINI	DONNE	UOMINI	DONNE
D				2
C	1	2		7
B				1
A		1		
<b>TOTALE</b>	<b>1</b>	<b>3</b>		<b>10</b>

TABELLA D

TITOLI DI STUDIO	UOMINI	DONNE
DOTTORATO DI RICERCA		1
LAUREA	12	23
DIPLOMA UNIVERSITARIO	2	2
LICENZA MEDIA SUPERIORE	39	52
DIPLOMA DI QUALIFICA	5	18
SCUOLA DELL'OBBLIGO	13	12
<b>TOTALE</b>	<b>71</b>	<b>108</b>



### 3.2 RISORSE STRUMENTALI

#### Mezzi operativi e veicoli

TABELLA E

PROGRAMMAZIONE PLURIENNALE				
MEZZO	ESERCIZIO 2010	2011	2012	2013
MOTO	4	5	5	5
AUTOVETTURE	17	16	16	16
MEZZI OPERATIVI	14	12	12	12
MEZZI TRASPORTO DISABILI	1	1	1	1
SCUOLABUS	4	4	4	4

#### Dotazione hardware e tecnologie

TABELLA F

PROGRAMMAZIONE PLURIENNALE				
DESCRIZIONE	ESERCIZIO 2010	2011	2012	2013
PERSONAL COMPUTER PORTATILI	229 22	229 17	229 15	229 15
SERVER	19	14	13	13
STAMPANTI (Multifunzione)	30	30	30	30
UNITA' DIGITALIZZAZIONE	2	2	2	2
ALTRE UNITA' DI STAMPA	27	25	25	25

#### 4. PATRIMONIO IMMOBILIARE

La sezione del Patrimonio Immobiliare indica gli immobili di proprietà del Comune di Chieri adibiti ad uso comunale o ad uso differente, come quelli destinati a mostre e conferenze.

L'analisi si completa con l'indicazione delle altre strutture pubbliche.

TABELLA A

<b>SEDI COMUNALI</b>	
SEDE COMUNALE	Via Palazzo di Città n. 10
SEDE POLIZIA MUNICIPALE (ex area Fantini)	Via S. Raffaele n. 24
BIBLIOTECA (ex area Tabasso)	Via Vittorio Emanuele n. 1

TABELLA B

<b>PALAZZI</b>	
CONSOLATA	Via Diverio n. 5
EX INAM	P.zza Mazzini n. 5
PALAZZINA UFFICI VETERINARI ASL8 - EX MACELLO CIVICO	Via Giovanni XXIII n. 8
PALAZZO CENTRO ANZIANI	Via San Giorgio n. 19
EX CONVENTO S. CLARA	Via De Maria n. 10
PALAZZO ASSOCIAZIONI VIA ALBUSSANO ANG: VIA DELLA PACE	Via Albussano n. 19
EDIFICIO ERP	Via San Giorgio n. 21
EDIFICIO ERP	Via della Pace n. 14
EDIFICIO ERP	Via S. Giorgio n. 3
EDIFICIO ERP	Strada della Ca' Bianca
EDIFICIO CASERMA CARABINIERI	P.zza Europa n. 8
CASA MENS	Vic. Imbuto n. 8
EX CONSORZIO AGRARIO	Via Tana n. 7
EX SCUOLA FRAZIONE AIRALI	Via Airali n. 58
EX SCUOLA FRAZ. MADONNA DELLA SCALA	Str. Passatempo n. 32 – Cambiano
SEDE C.R.I.	Via Amendola ang. S. Silvestro
NUOVO MACELLO	Via Cafasso n. 8
CASCINA MADDALENA	Str. Cambiano
EX SALVATORIANI - SAN FILIPPO	Via Vittorio Emanuele n. 63
CENTRO INCONTRO EX AREA CASELLI	Piazza V. Caselli n. 19
CENTRO INCONTRO REGIONE MADDALENE	Via della Resistenza n.7
EX IMBIANCHERIA DEL VAJRO	Via Imbiancheria n. 12
EX SCUOLA MEDIA MOSSO	Via Tana n. 21
EX SCUOLA ELEMENTARE VIA TANA	Via San Pietro

TABELLA C

PALAZZI E SALE ADIBITI A MOSTRE E CONFERENZE			
DENOMINAZIONE	UBICAZIONE	ANNO DI COSTRUZIONE	INTERVENTI RISTRUTTURAZIONE
Palazzo Opesso-museo	Via S. Giorgio n. 3	Secolo XIV	1990
Palazzo Comunale: Sala Conceria	Via Conceria n. 23	1998	
Imbiancheria del Vajro	Via Imbiancheria n.12	Secolo XVI	1998
Biblioteca civica Sala Esposizioni	Via Vittorio Emanuele n. 1		2004
Biblioteca civica Sala Conferenze	Via Vittorio Emanuele n. 1		2004
Palazzo Comunale (Sala ex Donatori)	Via Palazzo di Città n. 10		2005
Palazzo Comunale Museo archeologico	Via Palazzo di Città n. 10		2008

TABELLA D

EDIFICI SCOLASTICI	
B.GO VENEZIA	Via Bersezio n. 2
VIA FEA	Via F.Ili Fea n. 3
VIA LAZZARETTI	Via Lazzaretti n. 12
PELLICO	P.zza Silvio Pellico nn. 3-5
P.TA GARIBALDI	Str. Vicinale della Serra
PESSIONE	Via Martini & Rossi n. 23
QUARINI	Via Monti n. 24
NIDO BAMBI	Via F.Ili Cervi n.1
NIDO CUCCIOLO	Via Turati n.3
VIA NS. SIGNORA DELLA SCALA	Via Nostra Signora della Scala n. 77
VIA TAMAGNONE	Via Canonico Tamagnone n. 8
STR. CAMBIANO	Str. Cambiano n. 210
CAMPO ARCHERO	Via Benedetto Croce n.5
MADDALENE	Via Bonello n. 2

**Altre strutture pubbliche**

TABELLA E

PROGRAMMAZIONE PLURIENNALE				
	ESERCIZIO 2010	2011	2012	2013
RETE FOGNARIA IN KM	115,5	116,00	117,00	118,00

TABELLA F

PROGRAMMAZIONE PLURIENNALE				
DEPURATORE	ESERCIZIO 2010	2011	2012	2013
STRADA FONTANETO	si <input checked="" type="checkbox"/> no <input type="checkbox"/>	si <input checked="" type="checkbox"/> no <input type="checkbox"/>	si <input checked="" type="checkbox"/> no <input type="checkbox"/>	si <input checked="" type="checkbox"/> no <input type="checkbox"/>

TABELLA G

PROGRAMMAZIONE PLURIENNALE				
STRUTTURE	ESERCIZIO 2010	2011	2012	2013
RETE ACQUEDOTTO IN KM	153	154,00	155,00	156,50
ATTUAZ.SERV.IDRICO INTEGR.	si <input checked="" type="checkbox"/> no <input type="checkbox"/>	si <input checked="" type="checkbox"/> no <input type="checkbox"/>	si <input checked="" type="checkbox"/> no <input type="checkbox"/>	si <input checked="" type="checkbox"/> no <input type="checkbox"/>
AREE VERDI, PARCHI E GIARDINI	n° 160 scuole comprese hq 23,91	N° 165 Hq 24,2	n° 169 hq 24,4	N° 174 Hq 24,7
PUNTI LUCE ILLUMINAZ.PUBBLICA	n° 4.496	n° 4.521	n° 4.541	n° 4.561
RETE GAS IN KM	120,50	120,50	120,50	120,50

TABELLA H

PROGRAMMAZIONE PLURIENNALE				
	ESERCIZIO 2010	2011	2012	2013
% R.D. normalizzato	67,00	67,10	67,30	67,50
R.D. Kg.	10.400.000	10.450.000	10.450.000	10.450.000
R.S.U. Kg (discarica)	5.500.000	5.500.00	5.500.000	5.500.000
DISCARICA - Cambiano – Località Benne	si <input checked="" type="checkbox"/> no <input type="checkbox"/>	si <input checked="" type="checkbox"/> no <input type="checkbox"/>	si <input checked="" type="checkbox"/> no <input type="checkbox"/>	si <input checked="" type="checkbox"/> no <input type="checkbox"/>

## 5. SERVIZI

Questo capitolo offre un panorama esaustivo di tutti i servizi disponibili sul territorio del Comune di Chieri. L'analisi parte dagli edifici scolastici suddivisi in asili nido, scuole dell'infanzia, scuole primarie, scuole secondarie di primo e secondo grado, ciascuna suddivisa secondo gli esistenti circoli territoriali. Si prosegue con l'elenco completo dei servizi sportivi e di quelli dedicati alla terza età e ai giovani.

### 5.1 SERVIZI SCOLASTICI

TABELLA A

<b>ASILI NIDO E SERVIZI ALLA PRIMA INFANZIA</b>						
Nome	Anno di costruzione	Iscritti 2010/2011	Capacità massima 2010	Previsione 2011	Previsione 2012	Previsione 2013
CUCCIOLO	1978	75	81	75	81	81
BAMBI	1978	51	55	50	55	55
TRENINO	1979	13	15	3	0	0
LES PETITENFANTS	2000	10	20	10	0	0
CENTRO GIOCO E ASCOLTO	1979	45	50	45	45	45
NUOVO NIDO BORGIO VENZIA	2011	0	0	0	30	30
<b>TOTALE</b>		<b>194</b>	<b>221</b>	<b>183</b>	<b>211</b>	<b>211</b>

<b>TOTALI ASILI NIDO E SERVIZI ALLA PRIMA INFANZIA</b>				
Iscritti 2010/2011	Capacità massima 2010	Previsione 2011	Previsione 2012	Previsione 2013
<b>194</b>	<b>221</b>	<b>183</b>	<b>211</b>	<b>211</b>

# RELAZIONE PREVISIONALE E PROGRAMMATICA 2011-2012-2013

TABELLA B

SCUOLE DELL'INFANZIA – 1° CIRCOLO						
Nome	Anno di costruzione	Iscritti 2010/2011	Capacità massima 2010	Previsione 2011	Previsione 2012	Previsione 2013
"BORGO VENEZIA" Via Bersezio,2	1973	101	110	110	110	0
"CELESTINA COSTA" Via B.Croce,5	2006/2007	116	168	168	168	168
"VIA POLESINE" Via Polesine						168
<b>TOTALE</b>		<b>217</b>	<b>278</b>	<b>278</b>	<b>278</b>	<b>336</b>

SCUOLE DELL'INFANZIA – 2° CIRCOLO						
Nome	Anno di costruzione	Iscritti 2010/2011	Capacità massima 2010	Previsione 2011	Previsione 2012	Previsione 2013
"PORTA GARIBALDI" St.da vic.le delle Serre	1973	198	224	230	230	235
<b>TOTALE</b>		<b>198</b>	<b>224</b>	<b>230</b>	<b>230</b>	<b>235</b>

SCUOLE DELL'INFANZIA – 3° CIRCOLO						
Nome	Anno di costruzione	Iscritti 2010/2011	Capacità massima 2010	Previsione 2011	Previsione 2012	Previsione 2013
"MADDALENE" Via Bonello,2	1978	72	84	84	84	84
"ST.DA CAMBIANO" St.da Cambiano,210	2004	47	56	56	56	56
"LAZZARETTI" Via Lazzaretti,12	1970	75	84	84	84	84
"FEA" Via Tamagnone	1997	149	168	168	168	168
<b>TOTALE</b>		<b>343</b>	<b>392</b>	<b>392</b>	<b>392</b>	<b>392</b>

TOTALI SCUOLA DELL'INFANZIA				
Iscritti 2010/2011	Capacità massima 2010	Previsione 2011	Previsione 2012	Previsione 2013
<b>758</b>	<b>894</b>	<b>900</b>	<b>900</b>	<b>963</b>

# RELAZIONE PREVISIONALE E PROGRAMMATICA 2011-2012-2013

TABELLA C

SCUOLA PRIMARIA- 1° CIRCOLO						
Nome	Anno di costruzione	Iscritti 2010/2011	Capacità massima 2010	Previsione 2011	Previsione 2012	Previsione 2013
"S.PELLICO" Piazza Pellico,2	1930	149	250	220	220	220
"BORGO VENEZIA" Via Bersezio,2	1973	267	285	290	290	375
"PESSIONE" M&Rossi,23	Via 1969	84	125	90	95	95

SCUOLA PRIMARIA- 2° CIRCOLO						
Nome	Anno di costruzione	Iscritti 2010/2011	Capacità massima 2010	Previsione 2011	Previsione 2012	Previsione 2013
N.S. SCALA Via N.S.della Scala,77	1972	435	450	440	450	450

SCUOLA PRIMARIA- 3° CIRCOLO						
Nome	Anno di costruzione	Iscritti 2010/2011	Capacità massima 2010	Previsione 2011	Previsione 2012	Previsione 2013
"MADDALENE" Via Bonello,2	1978	194	200	210	230	250
"FEA" Via Fea,3	1974	344	450	380	400	400

TOTALI SCUOLA PRIMARIA				
Iscritti 2010/2011	Capacità massima 2010	Previsione 2011	Previsione 2012	Previsione 2013
<b>1473</b>	<b>1760</b>	<b>1630</b>	<b>1685</b>	<b>1790</b>

TABELLA D

SCUOLA SECONDARIA DI PRIMO GRADO						
Nome	Anno di costruzione	Iscritti 2010/2011	Capacità massima 2010	Previsione 2011	Previsione 2012	Previsione 2013
"M.L. QUARINI" Regione Gioncheto	1978	471	520	500	510	520
"OSCAR LEVI" P.zza Pellico	1930	496	525	510	520	520

## RELAZIONE PREVISIONALE E PROGRAMMATICA 2011-2012-2013

<b>TOTALI SCUOLA SECONDARIA DI PRIMO GRADO</b>				
Iscritti 2010/2011	Capacità massima 2010	Previsione 2011	Previsione 2012	Previsione 2013
<b>967</b>	<b>1045</b>	<b>1010</b>	<b>1030</b>	<b>1040</b>

TABELLA E

<b>SCUOLA SECONDARIA DI SECONDO GRADO</b>						
Nome	Anno di costruzione	Iscritti 2010/2011	Capacità massima 2010	Previsione 2011	Previsione 2012	Previsione 2013
LICEO SCIENTIFICO STATALE "A. MONTI" con sezione Linguistica e sezione Classica Via Montessori,4	1973/1974	1325	1400	1400	1400	1400
ISTITUTO D'ISTRUZIONE SUPERIORE PLURINDIRIZZO STATALE "B. VITTONI" Technico Commerciale e per Geometri Via Montessori,2	2005/2006	828	1000	900	920	930
ISTITUTO PROFESSIONALE PER AGRICOLTURA "UBERTINI" Strada Pecetto,62	1970	202	250	220	225	230

<b>TOTALI SCUOLA SECONDARIA DI SECONDO GRADO</b>				
Iscritti 2010/2011	Capacità massima 2010	Previsione 2011	Previsione 2012	Previsione 2013
<b>2355</b>	<b>2650</b>	<b>2520</b>	<b>2545</b>	<b>2560</b>

## 5.2 SERVIZI SPORTIVI

TABELLA F

SERVIZI SPORTIVI	
UBICAZIONE	SPORT PRATICATI
PALESTRA Via Fea	Pallavolo
PALESTRA Borgo Venezia – Via Bersezio	Basket
PALESTRA Quarini – Via Monti	Basket – Pallavolo – Ginnastica Ritmica
PALESTRA Pellico	Basket
PALESTRA Via Montessori	Basket – Pallavolo – Atletica – Ginnastica ritmica e artistica
PALESTRA Ns. S. Scala	Atletica – Ginnastica ritmica e artistica – arti marziali – tiro arco
PISCINA Via Fea	Attività natatorie
CENTRO SPORTIVO Strada S. Silvestro n. 1	Tennis – Calcio – Atletica – Rugby – Volley – Basket – Calciotto – Beach volley – nuoto – tiro con l'arco
CAMPO CALCIO C.so Bruno Buozzi	Calcio
CAMPO CALCIO Strada Fontaneto	Calcio
CAMPO CALCIO Reg. Pessione	Calcio
BOCCIODROMO Strada S. Silvestro n. 29	Bocce
VILLAGGIO RONDINI – Pessione	Basket – Pallavolo
CENTRO POLISPORTIVO Via Santena	Bocce, Calciotto, Basket, Pallavolo
PALESTRA REGIONE MADDALENE	Volley
PALESTRA EX DON MILANI	Arti marziali

### 5.3 SERVIZI TERZA ETÀ

TABELLA G

ASSISTENZA TERZA ETA'	
Casa di Riposo " LE ORFANELLE"	Via Tana n. 5
Casa di Riposo " GIOVANNI XXIII"	Via Cottolengo n. 1

TABELLA H

CASA DI RIPOSO	POSTI LETTO 2008	2009	2010	2011
LE ORFANELLE	50	50	50	83 + 30 semiresid.casa Maggio
GIOVANNI XXIII	80	80	80	80
<b>TOTALE</b>	<b>130</b>	<b>130</b>	<b>130</b>	<b>163+30</b>

TABELLA I

CENTRO D'INCONTRO	UBICAZIONE	SPAZI ADIBITI PER
Per anziani	Via San Giorgio, 19	Socializzazione
Per anziani	Regione Maddalene	Socializzazione

### 5.4 ASSISTENZA GIOVANI

TABELLA L

CENTRO D'INCONTRO	UBICAZIONE	SPAZI ADIBITI PER
Per giovani	Area Caselli	Centro giovanile

### 5.5 ALTRI SERVIZI

TABELLA M

CARABINIERI COMANDO	Via G.Buschetti, 19
GUARDIA DI FINANZA	Vicolo Valimberti, 1
CASERMA VIGILI DEL FUOCO	Strada San Silvestro, 6
GIUDICE DI PACE	via Palazzo di Città, 10
CROCE ROSSA ITALIANA	Strada San Silvestro, 14
OSPEDALE MAGGIORE	Via De Maria, 1
UFFICIO DELLE ENTRATE	Strada Valle Pasano, 4
DIFENSORE CIVICO	Palazzo comunale – via San Raffaele 13

## 6. ORGANISMI GESTIONALI

In questa sezione sono indicati tutte quelle organizzazioni imprenditoriali e non in cui il Comune di Chieri svolge una funzione partecipativa. La partecipazione a volte è di maggioranza come nel Consorzio Socio Assistenziale, a volte è prevista in forma minoritaria. L'adesione alle varie forme aggregative è giustificata dalla presenza delle medesime e comuni finalità da raggiungere nell'ambito delle funzioni svolte da ciascuna organizzazione.

La parte relativa agli Accordi di Programma e agli strumenti di programmazione negoziata fa riferimento a quei patti stipulati dal Comune di Chieri con altri Comuni per il raggiungimento delle finalità presenti in un territorio più vasto.

### ORGANISMI A PARTECIPAZIONE DELL'ENTE (esercizio associato di funzioni, aziende, consorzi)

TABELLA A

<p><b>SPORTELLO UNICO IN FORMA ASSOCIATA</b> Data di sottoscrizione: 29/12/1999</p>	<p>Soggetti partecipanti: Baldissero Torinese, Pavarolo, Montaldo, Pino Torinese, Mombello, Moriondo Torinese, Marentino, Riva presso Chieri, Andezeno</p>
<p><b>CANILE</b> Data di sottoscrizione: 2001</p>	<p>Soggetti partecipanti: Albugnano, Andezeno, Arignano, Bandissero, Berzano S.Pietro, Candiolo Capriglio, Carignano, Castelnuovo Don Bosco, Cerretto D'Asti, La Loggia, Lombriasco, Marentino, Mombello, Moncucco, Montaldo, Moribondo, Nichelino, None, Osasio, Pancalieri, Passerano Marmorito, Pavarolo, Pino d'Asti, Pino Torinese, Piobesi Torinese, Poirino, Pralormo, Riva Presso Chieri, Trofarello, Vinovo</p>
<p><b>CONSORZIO CHIERESE PER I SERVIZI</b> (per lo smaltimento dei rifiuti)</p>	<p>Soggetti partecipanti: Andezeno, Arignano, Baldissero, Cambiano, Carmagnola, Chieri, Isolabella, Marentino, Mombello, Moncucco, Montaldo, Moriondo, Pavarolo, Pecetto Torinese, Pino Torinese, Pralormo, Poirino, Riva presso Chieri, Santena.</p>
<p><b>CONSORZI STRADALI</b></p>	<p>Le Strade consorziate: Balbiano, Castagnai, Contessa, Fantini, Fortemaggiore, Legnanino Claret, T. Lusso, Moglia, Vallero, Mosi, Tetti Quaglino, Roaschia, Superga, Turriglie.</p>

<p><b>TURISMO TORINO A.T.L.</b> Agenzia di accoglienza e promozione turistica dell'area metropolitana Data di sottoscrizione:1997</p>	<p>Comuni partecipanti: Città di Torino, Provincia di Torino, Regione Piemonte, Carignano, Carmagnola, Castagneto Po, Chieri, Ciriè, Moncalieri, Moncuoco T.se, Nichelino, Pecetto Tse, Piossasco, Poirino, Rivalba, Rivoli, San Benigno Canavese, San Raffaele Cimena, Santena, Venaria Reale, Voliera, Ente di gestione Parco della Mandria, ACI, ASCOM, CCIAA, varie istituzioni private</p>
<p><b>CONSORZIO SOCIO ASSISTENZIALE</b> Organizzato con una diffusione territoriale capillare ha lo scopo di rendere i servizi sociali realmente accessibili ai cittadini Inizio: 01.04.1997</p>	<p>Comuni partecipanti : Albugnano, Andezeno, Arignano, Baldissero Torinese, Berzano San Pietro, Buttigliera d'Asti, Cambiano, Castelnuovo Don Bosco, Cerreto d'Asti, Chieri, Isolabella, Marentino, Mombello Torinese, Moncuoco Torinese, Montaldo Torinese, Moriondo Torinese, Passerano Marmorito, Pavarolo, Pecetto Torinese, Pino d'Asti, Pino Torinese, Poirino, Pralormo, Riva presso Chieri, Santena</p>
<p><b>AGENZIA METROPOLITANA DELLA MOBILITÀ</b> Consorzio di Enti locali istituito nel 2003 Regione Piemonte (37.5%)- Città di Torino (37.5%)- Provincia di Torino (12.5%)- 31 Comuni nell'Area metropolitana (12.5%). L'Agenzia ha l'obiettivo di migliorare la Mobilità sostenibile dell'area metropolitana di Torino, ottimizzando il servizio di trasporto pubblico.</p>	<p>Comuni partecipanti: Alpignano, Baldissero Torinese, Beinasco, Borgaro Torinese, Cambiano, Candiolo, Carignano, Caselle Torinese, Chieri, Collegno, Druento, Grugliasco, La Loggia, Leinì, Moncalieri, Nichelino, Orbassano, Pecetto Torinese, Pianezza, Pino Torinese, Piobesi Torinese, Piossasco, Rivalta di Torino, Rivoli, San Mauro Torinese, Santena, Settimo Torinese, Trofarello, Venaria Reale, Vinovo, Volpiano</p>
<p><b>AGESPI - Agenzia di Sviluppo Sostenibile del Pianalto</b> costituita nel 2007 La funzione dell'AGESPI è prevalentemente di raccordo e di costruzione di una rete tra portatori di interesse, istituzioni e competenze.</p>	<p>Comuni partecipanti: Baldissero d'Alba, Carmagnola, Cellarengo, Ceresole d'Alba, Chieri, Dusino San Michele, Isolabella, Montà, Montaldo Roero, Monteu Roero, Poirino, Pralormo, Riva presso Chieri, San Paolo Solbrito, Santo Stefano Roero, Sommariva del Bosco, Santena, Valfenera, Villanova d'Asti, Villastellone</p>
<p><b>ATO3</b> La L.36 del 5/1/94 ora sostituita dal Dlgs n. 152/2006 ss.mm.ii.) ha definito la riorganizzazione dei servizi idrici sulla base di Ambiti Territoriali Ottimali. La Regione Piemonte con la L.R. n.13 del 20/1/1997, ha individuato sei ATO. L'ATO/3 comprende un territorio piuttosto ampio, interamente situato in Provincia di Torino ed è costituito da 306 Comuni raggruppati, a seguito del riordino territoriale delle Comunità Montane, in 6 Comunità Montane e 13 Aree Territoriali Omogenee.</p>	<p>Enti partecipanti: - 306 Comuni della Prov.di Torino - 6 Comunità montane - 13 Aree territoriali omogenee</p>

## RELAZIONE PREVISIONALE E PROGRAMMATICA 2011-2012-2013

<p><b>ATOR</b> Associazione d'ambito torinese per il governo dei rifiuti Data di sottoscrizione: 05.10.2005 e durata ventennale</p>	<p>Enti partecipanti: Provincia di Torino, Consorzi provinciali dei Rifiuti e Comuni di Pinerolo, Settimo Torinese, Rivoli, Ivrea, Chieri, Ciriè, Moncalieri, Torino</p>
<p><b>CSEA</b> Consorzio per lo sviluppo dell'elettronica e dell'automazione- Società consortile per azioni Data di sottoscrizione 19.02.1996</p>	<p>Comuni partecipanti: Chieri (quota di capitale del Comune 5%), Cigliano, Cuorgnè, Ivrea, Saluggia, Torino</p>
<p><b>CONSORZIO FONTANETO 2 -</b> nuovo progetto definito a luglio 2002 attraverso lo strumento del Piano degli Insediamenti Produttivi (PIP). Fontaneto 2 prevede il trasferimento di un buon numero di aziende di media e piccola dimensione Data sottoscrizione: 11.06.2004</p>	<p>Ditte consorziate Alma, Borgarello, Bragardo, Carrer, Carrozzeria Fiume, Chieri Impianti, Col Bourget, Decoredil, G.T. Tamagnone, Gioncheto, Defilippi, Eidos Due, Euroservizi, Franceschi, Gjo' 2058, High Power, Immobiliare Faro, Litografia Bruno, Mombello Controsoffitti, Piccinini Sisto, Pivato Camillo, Rgs Diffusion, Rosso Meccanica, Stm</p>

### SOCIETA' DI CAPITALI

TABELLA B

<p><b>TORINO CONVENTION BUREAU</b> Società consortile per azioni</p>	<p>Comuni aderenti: Agliè, Caluso, Carmagnola, Castellamonte, Cavour, Ciriè, Chieri, Chivasso, Collegno, Giaveno, Ivrea, Lanzo, Moncalieri, Nichelino, Pinerolo, Rivarolo, Rivoli, Susa, Venaria Comunità Montane della Provincia di Torino</p>
<p><b>CONSORZIO PER LO SVILUPPO TERRITORIALE S.R.L.</b> Data di sottoscrizione: 28/09/2001</p>	<p>Altri soci: CNA – Artigianato Casa Torino, altri soci privati. Quota di capitale del Comune 40% Società in liquidazione</p>
<p><b>SMAT</b> Società metropolitana Acque Torino S.p.A. (gestione servizio idrico integrato) Data di sottoscrizione: Luglio 2001</p>	<p>Società ad integrale capitale pubblico, partecipata dai comuni della Provincia di Torino</p>
<p><b>CHIERIFARMA SRL</b> (gestione farmacie comunali) Data di costituzione: 16.05.2005 (delibera di CC n. 35/2005)</p>	<p>Società a totale controllo pubblico da parte del Comune di Chieri</p>

**CONCESSIONI**

TABELLA C

Per Trasporto Urbano	GTT e Autoindustriale Vigo
Per Gas	Società Italiana per il gas
Per Acquedotto	SMAT S.P.A.
Per Fognature e depuratori	SMAT S.P.A.
Gestione canone occupazione suolo pubblico	ICA
Gestione canone mezzi pubblicitari e pubbliche affissioni	ICA
Riscossione entrate	Equitalia Nomos S.p.A.
Mattatoio Comunale	Cooperativa Macellai
Gestione Farmacie Comunali	ChieriFarma srl
Gestione Rifiuti Urbani	Consorzio Chierese per i Servizi
Gestione installazione mezzi pubblicitari	AVIP Spa
Gestione Canile municipale	ENPA

**ACCORDI DI PROGRAMMA E ALTRI STRUMENTI DI  
PROGRAMMAZIONE NEGOZIATA**

TABELLA D

<p><b>PATTO TERRITORIALE DELL'AREA TORINO SUD</b> Data di sottoscrizione: Il patto territoriale è già operativo – adesione con delibera del Consiglio Comunale n. 43 del 30/04/1999</p>	<p><b>Soggetti partecipanti:</b> Andezeno, Baldissero Torinese, Cambiano, Candiolo, Carignano, Carmagnola, Castagnole Piemonte, Chieri, Lombriasco, Marentino, Moncalieri, Montaldo, Moriondo, Nichelino, Osasio, Pancalieri, Pavarolo, Pecetto, Pino Torinese, Piobesi, Poirino, Pralormo, Riva presso Chieri, Santena, Trofarello, Villastellone, Vinovo, Associazioni di Categoria, Camera di Commercio</p>
<p><b>PROGRAMMAZIONE NEGOZIATA PER L PROGETTO "CHIERI CITTA' EDUCATIVA"</b> Data approvazione: delibera Consiglio Comunale n.49 del 4.5.2001</p>	<p><b>Soggetti partecipanti:</b> Comune di Chieri, le Autonomie Scolastiche, rappresentanze dei genitori</p>
<p><b>ACCORDO DI PROGRAMMA PER LA COSTITUZIONE DEL GRUPPO SINTESI</b> Gruppo territoriale per la progettazione partecipata integrata degli interventi di politica sociale nei confronti dei bambini, degli adolescenti , dei giovani e delle famiglie. Accordo confluito nel più ampio ACCORDO DI PROGRAMMA PER LA REALIZZAZIONE DEL PIANO DI ZONA ai sensi della L. 328/00 e L.R. 1/04 Data approvazione: delibera Consiglio Comunale n.12 del 5.3. 2004</p>	<p><b>Soggetti partecipanti:</b> i 24 Comuni del chierese aderenti al CSSAC, ASL 8, Provincia di Torino, Provincia di Asti, Cooperazione sociale, Volontariato, OO.SS., Autonomie Scolastiche</p>

<p><b>ACCORDO DI PROGRAMMA IN ATTUAZIONE DELLA L. 104/92 IN MATERIA DI ASSISTENZA ED INTEGRAZIONE SCOLASTICA DELLE PERSONE PORTATRICI DI HANDICAP</b> Data approvazione : delibera Consiglio Comunale n.105 del 27.11.2003</p>	<p><b>Soggetti partecipanti:</b> 21 Comuni del Chierese, CSSAC, ASL 8, Provincia di Torino, Provincia di Asti, Autonomie Scolastiche, Direzione regionale per il Piemonte</p>
<p><b>DISTRETTO INDUSTRIALE CHIERI - COCCONATO</b></p>	<p><b>Oggetto:</b> DISTRETTO INDUSTRIALE CHIERI – COCCONATO <b>Soggetti partecipanti:</b> 36 Comuni e provincie di Asti, Alessandria e Torino</p>
<p><b>TORINO INTERNAZIONALE</b> Data di sottoscrizione: anno 2000</p>	<p><b>Soggetti partecipanti:</b> Beinasco, Bruino, Chieri, Collegno, Druento, Grugliasco, Nichelino, Orbassano, Pino Torinese, Piossasco, Rivoli, Rivalta, Settimo Torinese, Torino, Volvera, Provincia di Torino</p>
<p><b>MIP</b> Data di sottoscrizione: 30/09/2009</p>	<p><b>Soggetti partecipanti:</b> Provincia di Torino e Comune di Chieri</p>
<p><b>ENOTECA REGIONALE DEI VINI DELLA PROVINCIA DI TORINO</b> Data di sottoscrizione: 18/01/2005</p>	<p><b>Soggetti partecipanti:</b> Provincia di Torino, Camera di Commercio (TO), comune di Caluso, Chieri, Carema, Bricherasio, Chiomonte, Consorzio per la tutela e la valorizzazione vini DOC Caluso, Carema e Canavese, Consorzio per la tutela e valorizzazione delle doc Freisa di Chieri e Collina Torinese, Consorzio per la tutela e la valorizzazione dei vini doc pinerolese, Consorzio per la tutela e la valorizzazione dei vini DOC Val susa, Federazione tra Consorzi di tutela, vini DOC Alto Piemonte</p>
<p><b>STRADA DI COLORI E SAPORI</b> Data di sottoscrizione: 31/10/2007</p>	<p><b>Soggetti partecipanti:</b> Provincia di Torino, Comuni di Cambiano, Carmagnola, Cinzano, Poirino, Pralormo, Riva presso Chieri, Santena, Unione della collina torinese: Andezeno, Arignano, Baldissero Torinese, Marentino, Montaldo, Moriondo Torinese, Pavarolo, Pecetto Torinese, Pino Torinese, Sciolze</p>
<p><b>STRADA REALE DEI VINI TORINESI</b></p>	<p><b>Soggetti partecipanti:</b> Provincia di Torino, Comunità montane: alta valle Susa, Dora Baltea Canavesana, Alto Canavese, Valle Sacra, Comunità collinare: Intorno al lago, Terre dell'erbaluce, Piccolo anfiteatro Morenico Canavesano, Comuni: Agliè, Bibiana, Bollengo, Borgone Susa, Bricherasio, Carema, Castelnuovo Nigra, Cavaglià, Cumiana, Frossasco, Perosa Argentina, Riva presso Chieri, Rivalba, San Giorgio Canavese, San Secondo di Pinerolo, Valperga,, Comunità Montana Bassa Valle Susa e Val Cenischia, Unione Collinare Torinese, Caluso, Cuorgnè, Barge, Consorzio per la tutela e la valorizzazione dei vini D.O.C. Caluso, Carema e Canavese, Consorzio per la tutela e la valorizzazione dei vini DOC Valsusa, Consorzio per la tutela e valorizzazione dei vini DOC Pinerolese, Enoteca regionale di vini della Provincia di Torino, Federazione provinciale coldiretti Torino, Associazione turistica Bed and Breakfast Scopri Piemonte, Consorzio di tutela dei vini DOC Freisa di Chieri e collina torinese, Associazione amici del gusto</p>

## **FUNZIONI ESERCITATE SU DELEGA**

### **Funzioni esercitate delegate dallo Stato**

- Riferimenti normativi

Articolo 54 Testo Unico della Legge sugli Enti Locali approvato con Decreto Legislativo n. 267 del 18/8/2000

### **Funzioni esercitate delegati dalla Regione**

- Riferimenti normativi

Legge Regionale n. 49 del 1995 e Decreto legislativo n. 112 del 1998

## 7. ECONOMIA INSEDIATA

(dati forniti dalla Camera di Commercio, Industria, Artigianato e Agricoltura di Torino - 30 giugno 2010)

La sezione relativa all'economia insediata elenca tutte le attività economiche, divise per settore, presenti sul territorio chierese.

TABELLA A

ATTIVITA'	PARZIALI	TOTALI
<b>A - AGRICOLTURA, SILVICOLTURA, PESCA</b>		<b>262</b>
<b>B – ESTRAZIONE DI MINERALI DA CAVE E MINIERE</b>		<b>1</b>
<b>C - ATTIVITA' MANIFATTURIERE</b>		<b>313</b>
C10 Industrie alimentari	20	
C13 Industrie Tessili	66	
C14 Confezione di articoli di abbigliamento	16	
C15 Fabbricazione di articoli in pelle e simili	1	
C16 Industria del legno e dei prodotti in legno e sughero	18	
C17 Fabbricazione di carta e di prodotti di carta	9	
C18 Stampa e riproduzione di supporti registrati	29	
C20 Fabbricazione di prodotti chimici	2	
C22 Fabbricazione di articoli in gomma e materie plastiche	5	
C23 Fabbricazione di altri prodotti della lavorazione di minerale	11	
C25 Fabbricazione di prodotti in metallo	49	
C26 Fabbricazione di computer e prodotti di elettronica	1	
C27 Fabbricazione di apparecchiature elettriche	6	
C28 Fabbricazione di macchinari ed apparecchiature nca	20	
C29 Fabbricazione di autoveicoli, rimorchi e semirimorchi	3	
C30 Fabbricazione di altri mezzi di trasporto	2	
C31 Fabbricazione di mobili	8	
C32 Altre Industrie manifatturiere	29	
C33 Riparazione, manutenzione ed installazione di macchine	18	
<b>E – FORNITURA DI ACQUA, RETI FOGNARIE, ATTIVITA' DI GESTIONE DELLE RETI FOGNARIE</b>		<b>6</b>
E36 Raccolta, trattamento e fornitura di acqua	1	

## RELAZIONE PREVISIONALE E PROGRAMMATICA 2011-2012-2013

E37 Gestione delle reti fognarie	1	
E38 Attività di raccolta, trattamento e smaltimento dei rifiuti	3	
<b>F - COSTRUZIONI</b>		<b>639</b>
<b>G – COMMERCIO INGROSSO E DETTAGLIO – RIPARAZIONI BENI PERSONALI E PER LA CASA</b>		<b>760</b>
<b>H - TRASPORTI, MAGAZZINAGGIO E COMUNICAZIONE</b>		<b>81</b>
<b>I - SERVIZI ALLOGGIO E RISTORAZIONE</b>		<b>144</b>
<b>J –SERVIZI DI INFORMAZIONE E COMUNICAZIONE</b>		<b>47</b>
<b>K –ATTIVITA' FINANZIARIE E ASSICURATIVE</b>		<b>72</b>
<b>L – ATTIVITA' IMMOBILIARI</b>		<b>147</b>
<b>M – ATTIVITA' PROFESSIONALI, SCIENTIFICHE E TECNICHE</b>		<b>115</b>
<b>N – NOLEGGIO, AGENZIE DI VIAGGIO, SERVIZI DI SUPPORTO ALLE IMPRESE</b>		<b>91</b>
<b>P – ISTRUZIONE</b>		<b>15</b>
<b>Q – SANITA' E ASSISTENZA SOCIALE</b>		<b>12</b>
<b>R – ATTIVITA' ARTISTICHE, SPORTIVE, DI INTRATTENIMENTO E DIVERTIMENTO</b>		<b>22</b>
<b>S – ALTRE ATTIVITA' DI SERVIZI</b>		<b>148</b>
<b>X IMPRESE NON CLASSIFICATE</b>		<b>119</b>
<b>TOTALE</b>		<b>2994</b>

TABELLA B

SERVIZI PER L'ECONOMIA	
Centro per l'impiego	Area ex- Tabasso, Via V.Emanuele, 1
I.N.P.S.	Piazza Cavour, 4
MATTATOIO	Via Cafasso, 4
MERCATO	P.za Europa